




ORIGINALE


REGIONE CALABRIA  
GIUNTA REGIONALE

Deliberazione n. 462 della seduta del 12 NOV. 2015.

Oggetto: Presa atto dei perimetri e dei Formulari Standard dei siti della Rete Natura 2000.

Presidente o Assessore/i Proponente/i: \_\_\_\_\_ (timbro e firma) 

Relatore (se diverso dal proponente): \_\_\_\_\_ (timbro e firma)

Dirigente/i Generale/i: \_\_\_\_\_ (timbro e firma) 

Alla trattazione dell'argomento in oggetto partecipano:

		Giunta	Presente	Assente
1	Gerardo Mario OLIVERIO	Presidente	X	
2	Antonio VISCOMI	Vice Presidente	X	
3	Carmela BARBALACE	Componente		X
4	Roberto MUSMANNO	Componente		X
5	Antonietta RIZZO	Componente	X	
6	Federica ROCCISANO	Componente	X	
7	Francesco ROSSI	Componente	X	
8	Francesco RUSSO	Componente		X

Assiste il Segretario Generale della Giunta Regionale.

La delibera si compone di n. 4 pagine compreso il frontespizio e di n. 3 allegati.

**Il dirigente di Settore**

IL DIRIGENTE DI SETTORE  
Arch. Orsola REILLO 

si attesta che il provvedimento non comporta oneri a carico del bilancio annuale e/o pluriennale della Regione  
(Il Dirigente Generale del Dipartimento del Bilancio)

IL DIRIGENTE GENERALE REGGENTE  
(timbro e firma)  
  
(Dott. Filippo De Cola)

## LA GIUNTA REGIONALE

**VISTO** l'art.4, paragrafo 1 della Direttiva 92/43/CEE del Consiglio del 21 maggio 1992 relativa alla conservazione degli habitat naturali e seminaturali e della flora e della fauna selvatiche;

**VISTO** l'art.4, paragrafo 3 della Direttiva 2009/147/CE, del Parlamento europeo e del Consiglio del 30 novembre 2009, concernente la conservazione degli uccelli selvatici e denominata direttiva "Uccelli" che ha sostituito la direttiva 79/409/CE;

**VISTO** il D.P.R. 8 settembre 1997, n. 357, e successive modificazioni, "Regolamento recante attuazione della direttiva 92/43/CEE relativa alla conservazione degli habitat naturali e seminaturali, nonché della flora e della fauna selvatiche";

**VISTO** il Decreto del Ministero dell'Ambiente del 03 aprile 2000 pubblicato sulla GURI n. 95 del 22 aprile 2000 contenente l'elenco definitivo proposto alla Commissione Europea dei Siti di Importanza Comunitaria ai sensi della Direttiva Habitat ;

**VISTO** il Decreto del Ministero dell'Ambiente e della Tutela del Territorio 3 settembre 2002 "Linee guida per la gestione dei siti Natura 2000" pubblicato nella Gazzetta Ufficiale n. 224 del 24 settembre 2002;

**VISTA** la Deliberazione della Giunta Regionale n. 1000 del 04 novembre 2002 riportante l'elenco dei pSIC suddivisi per Comune di appartenenza nonché l'elenco delle aree definite ZPS, SIN e SIR;

**VISTA** la DGR n. 948 del 2008 con cui sono stati approvati i Piani di Gestione dei siti SIC, SIN e SIR della Rete Natura 2000, redatti dalle n. 5 Province calabresi e successivamente trasmessa, con nota prot. 3807 del 19/02/2009, al MATTM per le verifiche di competenza e successiva trasmissione alla Commissione Europea (CE);

**VISTA** la nota prot. DPN n. 6841 del 27/03/2009, con la quale il MATTM ha richiesto di integrare, con forti ragioni scientifiche, le motivazioni addotte in ordine alle modifiche dei perimetri delle aree SIC apportate in sede di redazione dei PdG, di cui alla DGR 948/2008;

**VISTA** la DGR n° 645/2010 con cui è stato costituito un gruppo di lavoro interdisciplinare in seno al Dipartimento "Politiche dell'Ambiente" che ha consolidato, con il contributo scientifico dell'Università della Calabria – Dipartimento di Ecologia, i nuovi perimetri delle aree SIC, modificati a seguito della redazione dei PdG, nonché gli aspetti relativi a sottrazioni/esclusioni, presenza/assenza di specie/habitat e riserve scientifiche per specie/habitat, adducendo le necessarie motivazioni/justificazioni scientifiche;

**VISTA** la Decisione di Esecuzione della Commissione Europea dell'11 Luglio 2011 n. C(2011) 484, che approva una revisione del primo formulario standard, adottato nel 1997 con decisione 97/266/CE, allo scopo di migliorarne la leggibilità e la qualità delle informazioni, da trasmettere alla CE, sui siti Rete Natura 2000, denominato "Formulario standard Natura 2000";

**VISTA** la nota del Ministero dell'Ambiente e della Tutela del Territorio e del Mare prot. PNM-2012-0001641 del 25 gennaio 2012 recante "*prossimo aggiornamento Natura 2000 e passaggio al nuovo Formulario Standard*", con la quale sono state descritte le due fasi di passaggio al nuovo Formulario Standard, così come definite dalla Commissione Europea, in particolare:

- *Fase I*: trasferimento dei dati dal vecchio al nuovo format, correzione e adattamento dei dati laddove necessario e compilazione dei nuovi campi contenenti informazioni facilmente disponibili;
- *Fase II*: completamento dei formulari standard in base alle migliori informazioni disponibili.

**VISTO** il DDG n. 7673 del 29 maggio 2012 "Nuovo Formulario Standard Natura 2000 e nuova banca Dati (BD) dei siti di Importanza Comunitaria. Determinazioni" con cui viene affidata ad UNICAL - Dipartimento di Ecologia - l'attività di collaborazione scientifica concernente la redazione dei Formulari Standard Natura 2000 e la compilazione della nuova banca dati natura 2000 dei siti comunitari (SIC e ZPS) individuati nella Regione Calabria (cfr. Convenzione n. 7673 del 29/5/2012);

**VISTA** la DGR n. 15 del 16 gennaio 2014 *"Riperimetrazione dei Siti di Importanza Comunitaria (SIC) sconfinanti nel territorio della Regione Basilicata e presa d'atto della DGR della Regione Basilicata n. 86 del 20 gennaio 2013."*

**VISTA** la deliberazione n. 167 del 29-04-2014 concernente la revisione del sistema regionale delle Zone di Protezione Speciale (ZPS) di cui alla Direttiva comunitaria 2009/147/CE;

**CONSIDERATO CHE:**

- il gruppo interdisciplinare di cui alla DGR n. 645/2010 e l'Università della Calabria – Dipartimento di Ecologia (cfr. Convenzione n. 7673 del 29/5/2012), ha svolto un importante lavoro consistente nello specifico in :
  - ✓ consolidamento dei perimetri di n. 122 aree SIC dovuto nel dettaglio a:
    - adeguamento ad una base cartografica di migliore dettaglio, e precisamente, UTM datum WGS 84 33 N;
    - modifiche per inclusione di habitat/specie o per il declassamento di aree necessario per sanare la mancanza di dati in fase di prima individuazione del SIC;
    - miglioramento della percezione dei limiti dei SIC ottenuto ottimizzandone la corrispondenza con i valori ambientali presenti nel sito (strade, crinali, fondovali, limiti di coltivi, etc.);
  - ✓ verifica, validazione e correzione dei dati contenuti nei formulari standard Rete Natura 2000 dei SIC e delle ZPS attraverso:
    - modifiche dei dati di presenza/assenza di specie/habitat;
    - completamento delle informazioni mancanti per specie/habitat, per le quali sono state adottate le necessarie motivazioni scientifiche;
  - ✓ aggiornamento dell'intera banca dati (BDNatura2000) secondo quanto indicato nel documento "Utilizzo del nuovo formulario standard natura 2000 e procedura di trasmissione della nuova banca dati Natura 2000" di cui alla nota MATTM 1641/2012.
- con le note protocollo SIAR n. 193635 del 31/05/2012 e n. 275612 del 08/08/2012, la Regione ha trasmesso, per le verifiche di competenza, al MATTM le informazioni relative alle integrazioni/correzioni dei nuovi formulari standard Natura 2000 necessarie ad implementare la nuova Banca Dati (MDB);
- con nota prot. n. 30414 del 26/10/2012 il Ministero dell'Ambiente e della Tutela del Territorio e del Mare ha trasmesso alla Commissione Europea l'aggiornamento dei dati dei siti Rete Natura 2000 della Regione Calabria;
- la decisione di esecuzione della Commissione del 3 dicembre 2014 ha adottato l'ottavo elenco aggiornato dei siti di importanza comunitaria per la regione biogeografica mediterranea (2015/74/UE), che include anche gli aggiornamenti relativi al consolidamento dei perimetri e dei nuovi formulari standard Natura 2000 dei SIC della Regione Calabria;

**RITENUTO** pertanto, di dover dare atto che, a seguito del lavoro di consolidamento, revisione, aggiornamento, validazione che nel corso degli anni ha interessato i siti della Rete Natura 2000 - consistente di 178 SIC e 6 ZPS di cui all'elenco allegato ( **Allegato n. 1 – Elenco siti** ) - i perimetri e formulari standard di detti siti sono quelli allegati alla presente deliberazione ( **Allegato A "Mappe"**; **Allegato B "Formulari standard"**);

**VISTI** gli allegati: all. **n. 1 ( Elenco siti )**; all. **A (Mappe)**; all. **B (Formulari standard)** in copia conforme all'originale che costituiscono parte integrante della deliberazione ;

**PRESO ATTO che:**

- il Dirigente generale ed il Dirigente di settore del Dipartimento proponente attestano che il presente provvedimento non comporta oneri a carico del bilancio annuale e/o pluriennale regionale;
- il Dirigente generale ed il Dirigente di settore del Dipartimento proponente attestano che l'istruttoria è completa e che sono stati acquisiti tutti gli atti e i documenti previsti dalle disposizioni di legge e di regolamento che disciplinano la materia;

- il Dirigente generale ed il Dirigente di settore del Dipartimento proponente, sulla scorta dell'istruttoria effettuata, attestano la regolarità amministrativa, nonché la legittimità della deliberazione e la sua conformità alle disposizioni di legge e di regolamento comunitarie, nazionali e regionali, ai sensi dell'art. 28, comma 2, lett. a, e dell'art. 30, comma 1, lett. a, della legge regionale 13 maggio 1996 n. 7;


**SU PROPOSTA DELL'ASSESSORE** alla Tutela dell'Ambiente, a voti unanimi;

Per le ragioni esposte, da intendersi interamente richiamate e recepite;

### DELIBERA

1. di dare atto che i perimetri e formulari standard dei siti della Rete Natura 2000 - consistente di n. 178 SIC e n. 6 ZPS di cui all'elenco allegato ( Allegato n. 1) - sono quelli allegati alla presente deliberazione (Allegato A "Mappe" e Allegato B "Formulari standard") che ne formano parte integrante e sostanziale;
2. di demandare al Direttore Generale del Dipartimento "Ambiente e Territorio" l'approvazione, con proprio atto, degli aggiornamenti periodici dei Formulari Standard 2000, che incorreranno in ottemperanza alla normativa comunitaria di riferimento, nonché alla loro trasmissione al Ministero dell'Ambiente e della Tutela del Territorio e del Mare;
3. di trasmettere il presente provvedimento a cura del Dipartimento Ambiente e Territorio al Ministero dell'Ambiente e della Tutela del Territorio e del Mare
4. di provvedere alla pubblicazione del provvedimento sul BURC ai sensi della legge regionale 6 aprile 2011 n. 11 su richiesta del Dirigente Generale del Dipartimento Ambiente e Territorio, che provvederà contestualmente a trasmetterlo al Responsabile della Trasparenza ([trasparenza@regcal.it](mailto:trasparenza@regcal.it)) per la pubblicazione sul sito istituzionale della Regione, ai sensi del d.lgs. 14 marzo 2013 n. 33.

IL SEGRETARIO GENERALE



IL PRESIDENTE



Del che è redatto processo verbale che, letto e confermato, viene sottoscritto come segue:  
Il Verbalizzante

Si attesta che copia conforme della presente deliberazione è stata trasmessa in data 26 NOV. 2015 al Dipartimento/i interessato/i  al Consiglio Regionale

L'impiegato addetto